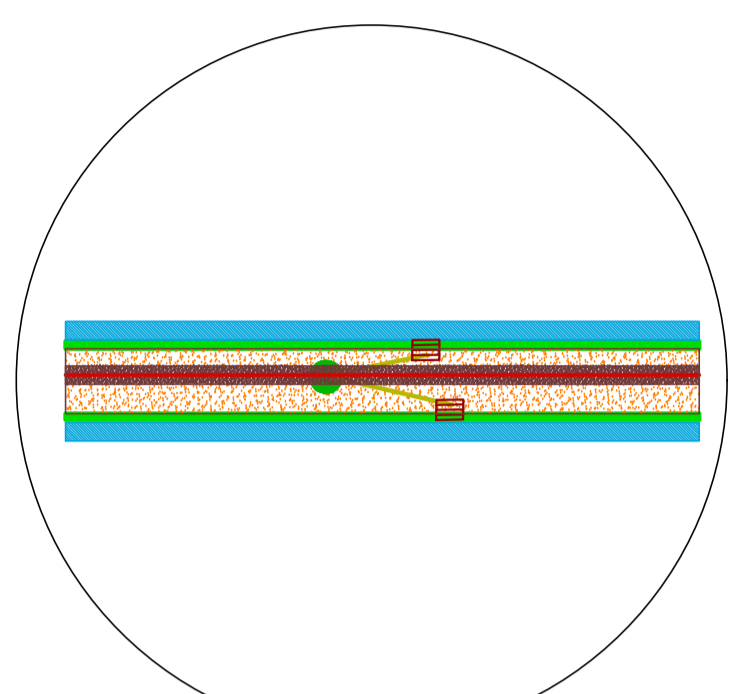


	Área	Comprimento	largura média
RUA LADEIRA ROSINA SILVA TERRA	1.865,07m <sup>2</sup>	252,72m	7,38m
RUA ANTÔNIO ALBERTO NOGUEIRA	639,59m <sup>2</sup>	115,66m	5,53m
RUA NIZIO MAGALHÃES	630,74m <sup>2</sup>	59,90m	10,53m
RUA PADRE TOLEDO TAQUES	286,88m <sup>2</sup>	34,31m	8,36m



Detalhe 1

**Sistema de Coordenadas**  
Coordenadas Planas Sistema U T M

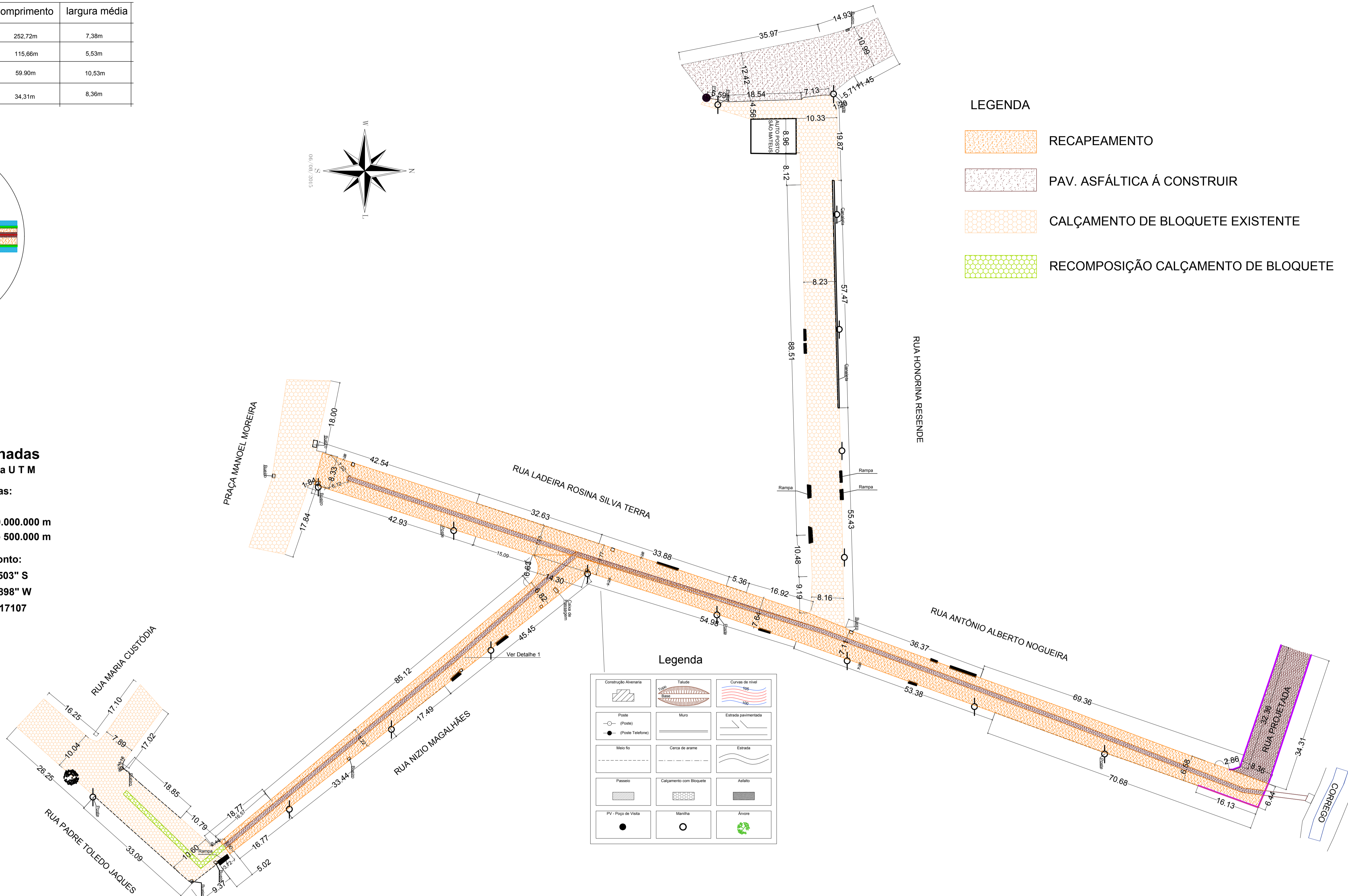
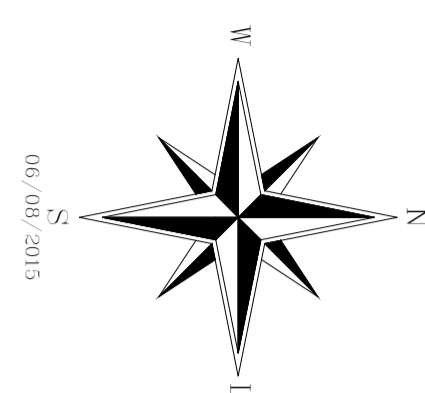
Origem das coordenadas:  
Elipsóide: SAD-69

N Equador acrescido de 10.000.000 m  
E MC 45° acrescido de 500.000 m

Coordenadas Geodésicas do ponto:

Latitude  $\Phi = 21^{\circ}29'15.122503''$  S  
Longitude  $\lambda = 44^{\circ}38'26.906898''$  W

Coefficiente de Escala: K = 0.999617107

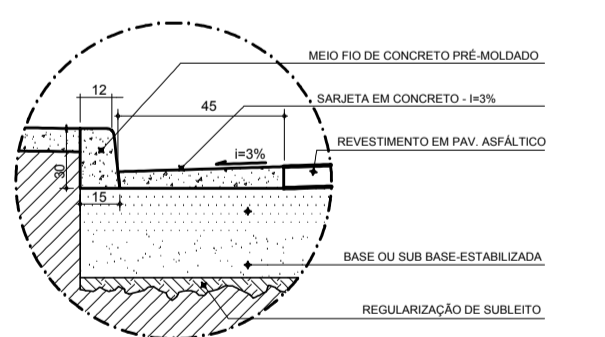


LEGENDA

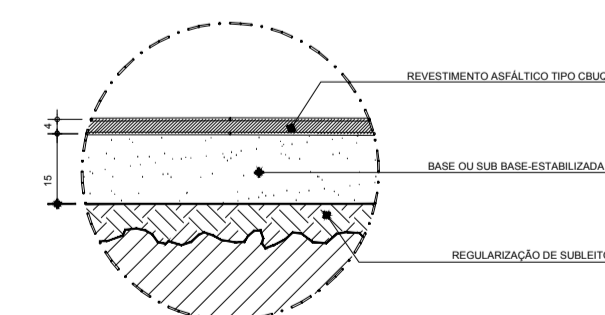
- RECAPEAMENTO
- PAV. ASFÁLTICA À CONSTRUIR
- CALÇAMENTO DE BLOQUETE EXISTENTE
- RECOMPOSIÇÃO CALÇAMENTO DE BLOQUETE

Legenda

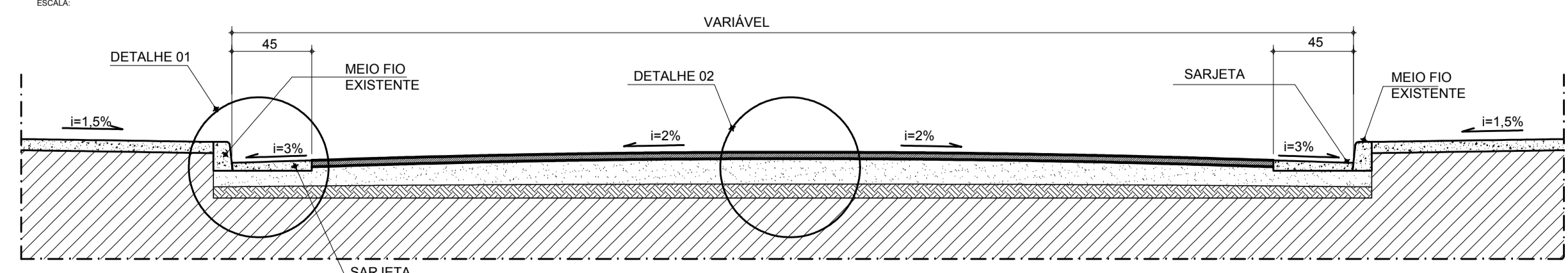
Construção Alvenaria	Tubo	Curvas de nível
Poste (Posto)	Muro	Estrada pavimentada
Poste Telefone	Cerca de arame	Estrada
Meio fio	Calçamento com Bloquete	Asfalto
Passado	PV - Popo de Vista	Manilha
Arvore		



DETALHE 01 - MEIO FIO E SARJETA - PAV. ASFÁLTICO



DETALHE 02 - CORTE CAMADAS - PAV. ASFÁLTICO



CORTE TRANSVERSAL PISTA DE ROLAMENTO - PAV. ASFÁLTICO

Título: <b>Projeto de Pavimentação e Drenagem</b>		Folha: <b>1</b>
Objetivo: Localidade: <b>Ruas Ladeira Rosina Silva Terra, Rua Antônio Alberto Nogueira Rua Nizio Magalhães, Rua Padre Toledo Taques, Rua Projetada</b>		
Proprietários: <b>Prefeitura Municipal de Carrancas</b>		
Imóvel:	Área: m <sup>2</sup>	Estado: MG
Escala: <b>1 / 500</b>	Data: <b>março/2017</b>	
Prefeitura Municipal de Carrancas		